




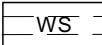



# ZAŁĄCZNIK NR 1 DO PROGNOZY ODDZIAŁYWANIA NA ŚRODOWISKO

Legenda do rysunku planu:

	GRANICA OBSZARU OPRACOWANIA
	NIEPRZEKRACZALNE LINIE ZABUDOWY
	LINIE ROZGRANICZAJĄCE
	TEREN USŁUG LUB DROGI DOJAZDOWEJ LUB PARKINGU
	TEREN ZIELENI NATURALNEJ

Oznaczenia informacyjne:

	TEREN WÓD POWIERZCHNIOWYCH ŚRÓDLĄDOWYCH
	TEREN DROGI GŁÓWNEJ



GMINA KORZENNA, MIEJSCOWOŚĆ TRZYCIERZ - TERENY 1U-KDD-KOP, 1ZN

0 25 50 m

SKALA 1:2000



PN.

Układ współrzędnych: PL-2000  
Mapa zasadnicza:  
Wydział Geodezji i Kartografii  
Starostwa Powiatowego  
w Nowym Sączu

TEREN OBJĘTY ZMIANĄ MIEJSCOWEGO PLANU ZAGOSPODAROWANIA PRZESTRZENNEGO GMINY KORZENNA POD NAZWĄ PLAN "NR 8 - TRZYCIERZ"