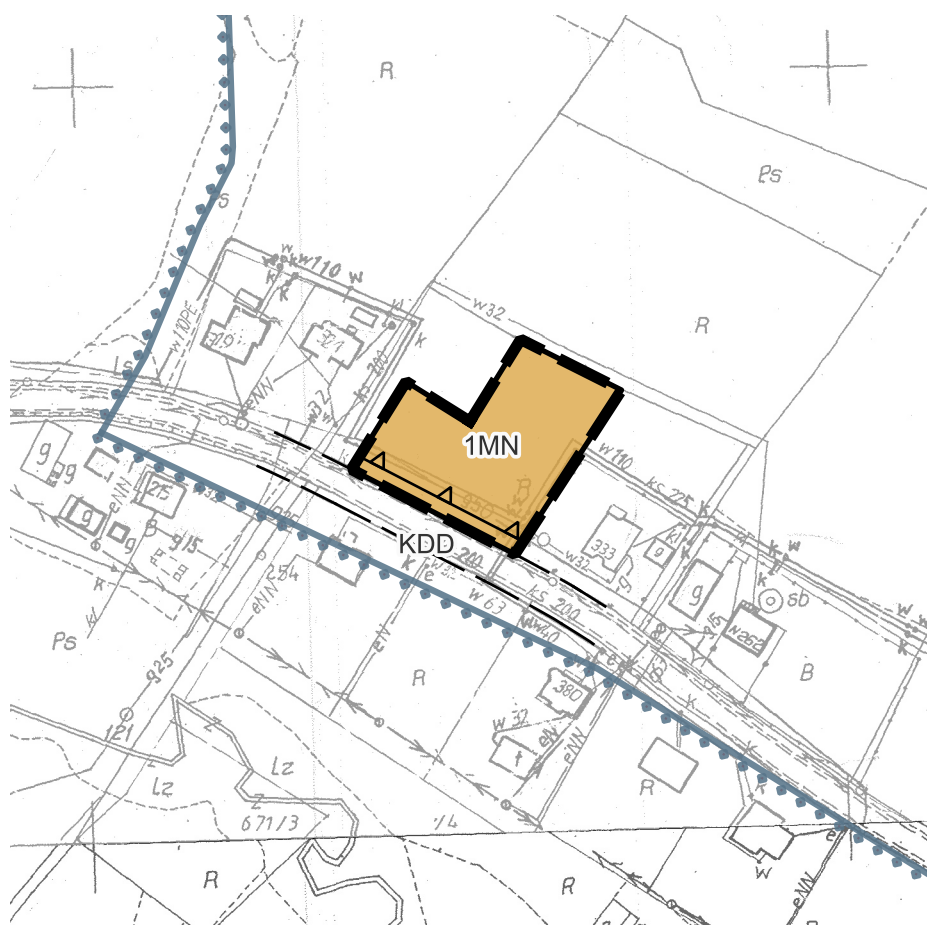
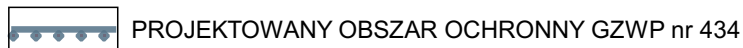
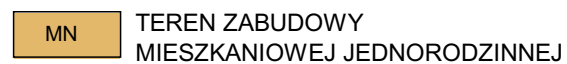
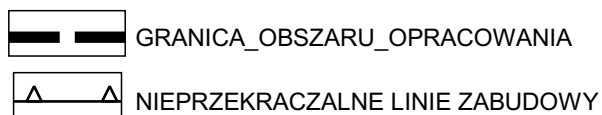


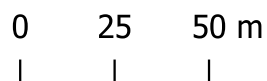
ZAŁĄCZNIK DO PROGNOZY ODDZIAŁYWANIA NA ŚRODOWISKO

Legenda do rysunku planu:

Oznaczenia informacyjne:



GMINA KORZENNA, MIEJSCOWOŚĆ WOJNAROWA - TEREN 1MN



SKALA 1:2000



PN.

Układ współrzędnych: PL-2000
Mapa zasadnicza:
Wydział Geodezji i Kartografii
Starostwa Powiatowego
w Nowym Sączu

TEREN 1MN OBJĘTY ZMIANĄ MIEJSCOWEGO PLANU ZAGOSPODAROWANIA
PRZESTRZENNEGO GMINY KORZENNA POD NAZWĄ PLAN "NR 2 - WOJNAROWA"