

ZAŁĄCZNIK NR DO PROGNOZY ODDZIAŁYWANIA NA ŚRODOWISKO

Legenda do rysunku planu:


Oznaczenia informacyjne:



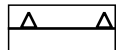
GRANICA OBSZARU OPRACOWANIA



TEREN DROGI DOJAZDOWEJ



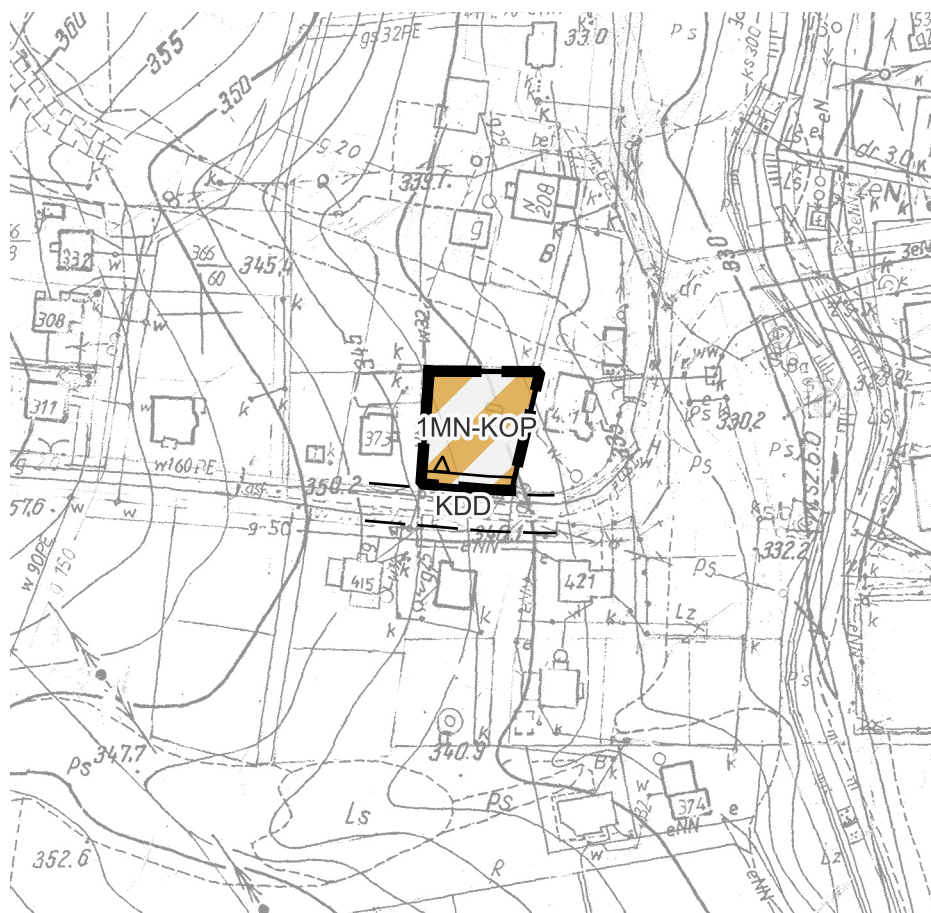
LINIE ROZGRANICZAJĄCE



NIEPRZEKRACZALNE LINIE ZABUDOWY



TEREN ZABUDOWY MIESZKANIOWEJ JEDNORODZINNEJ LUB PARKINGU



GMINA KORZENNA, MIEJSCOWOŚĆ KORZENNA - TEREN 1MN-KOP

0 25 50 m



SKALA 1:2000



PN.

Układ współrzędnych: PL-2000

Mapa zasadnicza:

Wydział Geodezji i Kartografii

Starostwa Powiatowego

w Nowym Sączu

TEREN 1MN-KOP OBJĘTY PROJEKTOWANĄ ZMIANĄ MIEJSCOWEGO PLANU ZAGOSPODAROWANIA PRZESTRZENNEGO GMINY KORZENNA
POD NAZWĄ PLAN "NR 1 - KORZENNA"